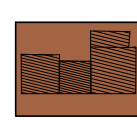
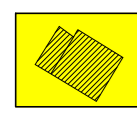
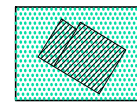




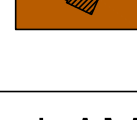

SISTEMA TERRITORIALE DI PIANURA
Subsistema insediativo

**LA DISCIPLINA DEL PATRIMONIO EDILIZIO
E DEGLI INTERVENTI PREVISTI DAL R.U.**


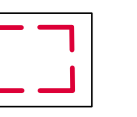
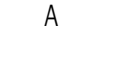


L'AMBITO DELL'EDIFICATO STORICO. Art.70
Equiparabile alla Z.T.O. "A" art.2 DM 1444/68

-  Edificato più o meno storicizzato con connotazione tipologica assimilabile al "Borgo storico". "A2"
-  Edificato di interesse architettonico-tipologico. "A3"
-  Edificato di interesse ambientale. "A4"

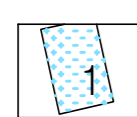
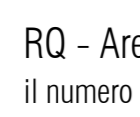
L'AMBITO DELL'EDIFICATO DI RECENTE FORMAZIONE. Art.71
Equiparabile alla Z.T.O. "B" art.2 DM 1444/68

-  Aree ad edificazione aperta ad assetto urbano connotato da un rapporto di congruenza tra manufatto e lotto. "B1"
-  Aree di completamento residenziale. "B4"
-  Aree ad edificazione aperte prive di assetto urbano coerente e percepibile. "B2"
-  Aree soggette a concessione secondo il previgente S.U. (la sigla riportata sull'elaborato indica l'unità di appartenenza)

L'AMBITO DELL'EDIFICATO PREVISTO DAL R.U. Art.73
Equiparabile alla Z.T.O. "C" art.2 DM 1444/68

-  Insediamenti di iniziativa a carattere prevalentemente privato. "C1"
-  Aree da sottoporre a PA e/o Progetto unitario convenzionato (la numerazione indica il riferimento alla scheda grafica allegata alle N.T.A.)
-  Nodi infrastrutturali complessi
-  Comparto 3C-a Piano attuativo di iniziativa privata (grande struttura di vendita Outlet Park e servizi)
-  Comparto 3C-b Piano attuativo di iniziativa pubblica

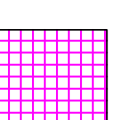

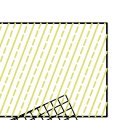
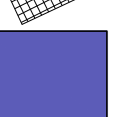



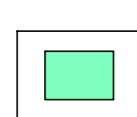
PIANI DI RECUPERO. Art.74

-  RQ - Area da sottoporre a PdR (il numero indica il riferimento alle N.T.A.)
-  Simbolo che individua gli edifici con prescrizione di conservazione sul nucleo originale

Subsistema produttivo
LA DISCIPLINA DEL DEL SUBSISTEMA PRODUTTIVO

INSEDIAMENTI PRODUTTIVI


Equiparabile alla Z.T.O. "D" art.2 DM 1444/68

-  Aree produttive in saturazione. "D1" Art.77
-  Aree produttive in completamento. "D2" Art.78
-  Aree produttive previste dal R.U. "D3" Art.79
-  Attività produttive interne al Subsistema Insediativo.
-  Aree pertinenziali private. Art.84
-  Aree pertinenziali private. Art.84
-  Aree per attrezzature e servizi a supporto dell'insediamento produttivo. Art.80
-  Aree sottoposte a PA vigenti (la sigla riportata sull'elaborato indica l'unità di appartenenza)

Subsistema agricolo
LA DISCIPLINA DEL DEL SUBSISTEMA AGRICOLO

ZONA AGRICOLA

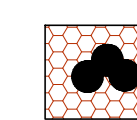
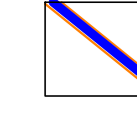
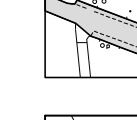
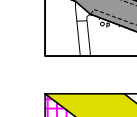

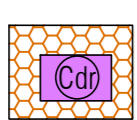

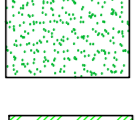



Equiparabile alla Z.T.O. "E" art.2 DM 1444/68

-  Zone agricole ordinarie interne alle U.T.O.E. "E3" Art.51



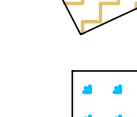



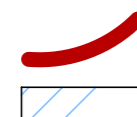
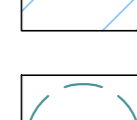


INDIRIZZI PROGETTUALI

Viabilità vicinale o podereale da recuperare e valorizzare

ALTRI SIMBOLI PREVISIONI DI R.U.

-  Attrezzature ricettive/alberghiere Art.87
-  Percorsi pedonali/ciclabili Art.92
-  Viabilità da completare o recuperare
-  Nuova viabilità. Art.91
-  Riqualificazione con fascia a verde pubblico e riorganizzazione degli accessi ai lotti in saturazione.
-  Centro di raccolta Art.88
-  Verde/parco pubblico Art.88
-  Verde/parco pubblico da realizzare Art.88
-  Verde privato. Art.75
-  Aree a parcheggio pubblico Art.93
-  Aree a parcheggio mezzi pesanti. Art.38

ZONE DI TUTELA

-  Rispetto cimiteriale. Art.95
-  Rispetto depuratore. Art.96
-  Rispetto elettrodotto Art.97
-  Ambito di tutela corsi d'acqua
-  Fiumi e Canali. Art.106
-  Limite Utoe
-  Perimetro dei centri abitati
-  Limite territorio di Crespina
-  Campo pozzi
-  Zona di rispetto pozzi Art.98 (art.94 D.Lgs n.152/2006)

Comune di Crespina Lorenzana
Provincia di Pisa

**VARIANTE AL
REGOLAMENTO URBANISTICO
DEL TERRITORIO DI CRESPINA**

Arch. **Giovanni Parlanti**
Progettista

Dott.ssa **Elisabetta Norci**
Elaborazione VAS

Studio di Geologia GeoApp
Geol. **Claudio Nencini**
Studi geologici

H.S. Ingegneria srl
Ing. **Simone Pozzolini**
Studi idraulici

Pian. Jr. **Emanuele Bechelli**
Elaborazione grafica e Gis

P.E. Luca Melani
Responsabile Area 3 Pianificazione e assetto del Territorio

Geom. **Elisa Balestri**
Collaborazione Ufficio Tecnico

Ing. **Thomas D'Addona**
Sindaco

Geom. **Gianluca Catarzi**
Ass. Urbanistica

Tav. **11**

**Progetto
UTOE N. 3A - 3B - 7**
(Modificata a seguito dell'accoglimento delle Osservazioni)

Scala 1:2.000

Approvato con Delibera CC. nr. del
Dicembre 2017

